



โครงการปรับเปลี่ยนการผลิตสินค้าในพื้นที่ไม่เหมาะสม(N)  
ภายใต้การบริหารจัดการพื้นที่เกษตรกรรม (Zoning by Agri-Map)  
กระทรวงเกษตรและสหกรณ์

คู่มือการใช้งานสำหรับเจ้าหน้าที่บันทึกข้อมูล

ระบบ

## “Zoning by Agri-Map”

(โครงการปรับเปลี่ยนการผลิตสินค้าในพื้นที่ไม่เหมาะสม

(N) ภายใต้การบริหารจัดการพื้นที่เกษตรกรรม)

กระทรวงเกษตรและสหกรณ์

ศูนย์เทคโนโลยีสารสนเทศและการสื่อสาร และ กองนโยบายและแผนการใช้ที่ดิน  
กรมพัฒนาที่ดิน กระทรวงเกษตรและสหกรณ์  
<http://www.ddd.go.th> Call Center : 1760

## สารบัญ

	หน้า
บทนำ	3
บทที่ I	
การเข้าใช้งานระบบ Zoning by Agri-Map	4
บทที่ II	
แบบฟอร์มในระบบ Zoning by Agri-Map	6
บทที่ III	
การบันทึกข้อมูลเกษตรกรลงในระบบ	7
บทที่ IIII	
รายงานผลการดำเนินงานในระบบ	14



## บทนำ

กระทรวงเกษตรและสหกรณ์ได้ให้ความสำคัญกับการบริหารจัดการพื้นที่ที่ไม่เหมาะสม (N) โดยเฉพาะในพื้นที่ที่ปลูกข้าวและพืชเศรษฐกิจสำคัญ ซึ่งมีพื้นที่มากถึง ๑๔.๕๒ ล้านไร่ ทั่วประเทศ ให้เกิดการปรับเปลี่ยนการผลิตไปสู่การผลิตสินค้าชนิดใหม่ที่มีความเหมาะสมอย่างมีประสิทธิภาพและสามารถใช้ที่ดินได้อย่างยั่งยืน จึงเป็นที่มาของการจัดทำโครงการบริหารจัดการพื้นที่เกษตรกรรม (Zoning by Agri-Map) โดยมีเครื่องมือสำคัญช่วยในการดำเนินงานคือ แผนที่เกษตรเพื่อการบริหารจัดการเชิงรุก (Agricultural Map for Adaptive Management: Agri-Map) ของกระทรวงเกษตรและสหกรณ์

ศูนย์เทคโนโลยีสารสนเทศและการสื่อสาร  
กองนโยบายและแผนการใช้ที่ดิน  
กรมพัฒนาที่ดิน



# I

## การเข้าใช้งานระบบ Zoning by Agri-Map

ระบบ Zoning by Agri-Map เป็นระบบสำหรับให้เจ้าหน้าที่ปฏิบัติงาน นำเข้าข้อมูลเกษตรกร ที่เข้าร่วมโครงการปรับเปลี่ยนการผลิตสินค้าในพื้นที่ไม่เหมาะสม (N) ภายใต้การบริหารจัดการพื้นที่เกษตรกรรม ของกระทรวงเกษตรและสหกรณ์ การเข้าใช้งานระบบ Zoning by Agri-Map สามารถเข้าใช้งานผ่าน URL ด้านล่าง

<http://zoningbyagrimap.ddd.go.th>

1. เข้าระบบผ่าน URL <http://zoningbyagrimap.ddd.go.th>
2. เมื่อเข้าระบบ หน้าต่างสำหรับเลือกปีงบประมาณในการเข้าใช้งาน ดังภาพที่ 1

**กรุณาเลือกปีงบประมาณเพื่อเริ่มใช้งาน :**

ปี2561  ปี2560

ภาพที่ 1







3. หลังจากเลือกปีงบประมาณแล้ว จะปรากฏหน้าแรกของระบบ ดังภาพที่ 2 ซึ่งประกอบไปด้วย

1) รายงานผลการดำเนินงานตามนโยบายกระทรวงเกษตรและสหกรณ์ปีงบประมาณ 2560 1

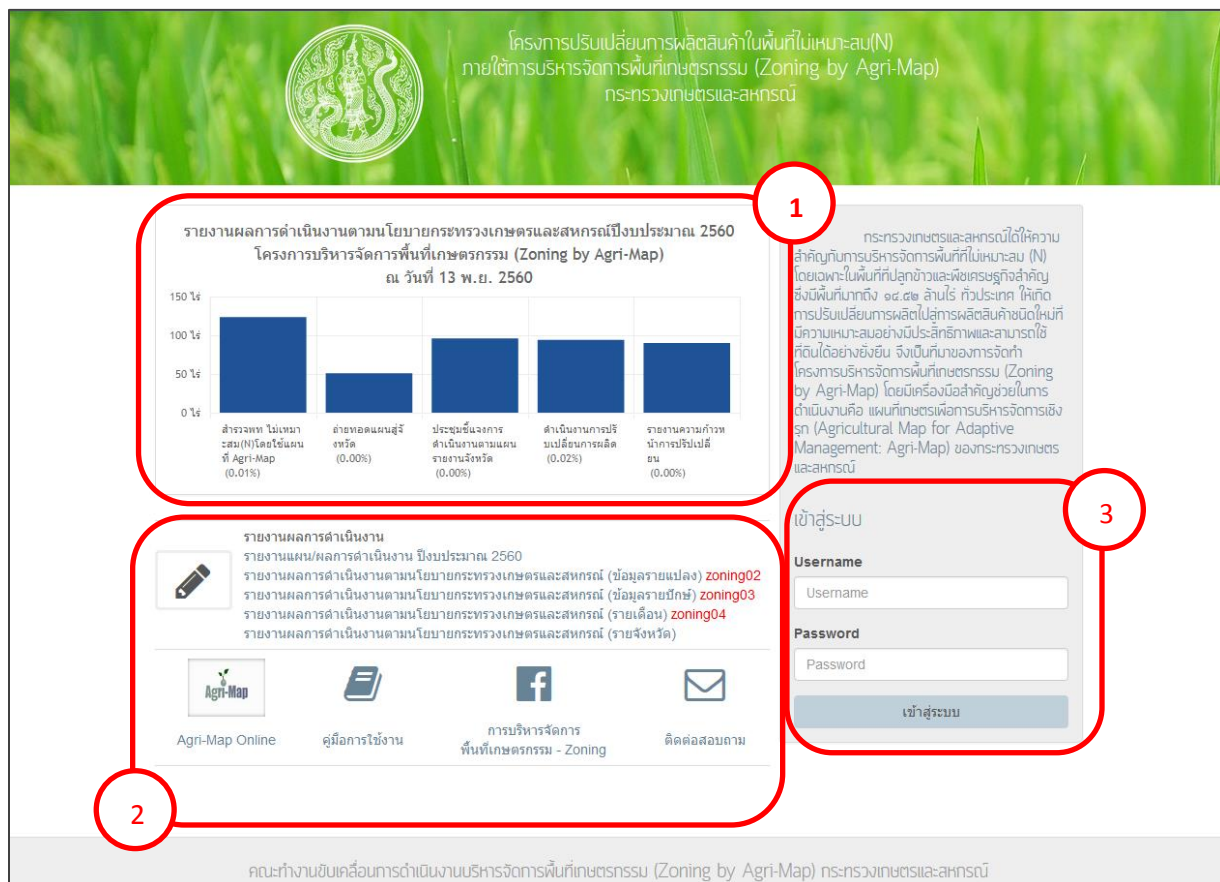
รายงานผลการดำเนินงานตามนโยบายกระทรวงเกษตรและสหกรณ์ปีงบประมาณ จะแสดงความสำเร็จในการปฏิบัติงาน ซึ่งแสดงในรูปแบบกราฟข้อมูล สามารถบันทึกเป็นรูปภาพได้

2) รายงานผลการดำเนินงาน 2

รายงานผลการดำเนินงาน เป็นการแสดงผลการดำเนินงานในรูปแบบไฟล์ Excel สามารถบันทึกเป็นไฟล์ Excel และสั่งปริ้นได้โดยสะดวก ในส่วนนี้ยังมีไอคอนต่างๆ ประกอบด้วย

-  แอปพลิเคชัน Agri-Map Online
-  คู่มือการใช้งาน Zoning by Agri-Map
-  Facebook การบริหารจัดการพื้นที่เกษตรกรรม - Zoning
-  ช่องทางการติดต่อสอบถาม

3) เข้าสู่ระบบโดยการใส่ Username และ Password 3



โครงการปรับเปลี่ยนการผลิตสินค้าในพื้นที่ไม่เหมาะสม(N)  
ภายใต้การบริหารจัดการพื้นที่เกษตรกรรม (Zoning by Agri-Map)  
กระทรวงเกษตรและสหกรณ์

รายงานผลการดำเนินงานตามนโยบายกระทรวงเกษตรและสหกรณ์ปีงบประมาณ 2560  
โครงการบริหารจัดการพื้นที่เกษตรกรรม (Zoning by Agri-Map)  
ณ วันที่ 13 พ.ย. 2560

ประเภท	ค่า	เปอร์เซ็นต์
สำรวจพื้นที่เหมาะสม(N)โดยใช้แผนที่ Agri-Map	~120	0.01%
ถ่ายทอดแผนผู้จังหวัด	~50	0.00%
ประชุมชี้แจงการดำเนินงานตามแผนรายงานจังหวัด	~100	0.00%
ดำเนินการปรับเปลี่ยนแปลงการผลิต	~100	0.02%
รายงานความก้าวหน้าการปรับปรุงผลิต	~100	0.00%

กระทรวงเกษตรและสหกรณ์ให้ความสำคัญกับการบริหารจัดการพื้นที่ไม่เหมาะสม (N) โดยเฉพาะในพื้นที่ปลูกข้าวและพืชเศรษฐกิจสำคัญ ซึ่งมีพื้นที่มากถึง ๑๔.๕๒ ล้านไร่ ทั่วประเทศ ให้เกิดการปรับเปลี่ยนการผลิตไปสู่การผลิตสินค้าชนิดใหม่ที่มีความเหมาะสมอย่างมีประสิทธิภาพและสามารถใช้งานได้ดียังยิ่งขึ้น จึงเป็นที่มาของการจัดทำโครงการบริหารจัดการพื้นที่เกษตรกรรม (Zoning by Agri-Map) โดยมีเครื่องมือสำคัญช่วยในการดำเนินงานคือ แผนที่เกษตรเพื่อการบริหารจัดการเชิงรุก (Agricultural Map for Adaptive Management: Agri-Map) ของกระทรวงเกษตรและสหกรณ์

เข้าสู่ระบบ

**Username**  
Username

**Password**  
Password

เข้าสู่ระบบ

รายงานผลการดำเนินงาน  
รายงานแผน/ผลการดำเนินงาน ปีงบประมาณ 2560  
รายงานผลการดำเนินงานตามนโยบายกระทรวงเกษตรและสหกรณ์ (ข้อมูลรายแปลง) zoning02  
รายงานผลการดำเนินงานตามนโยบายกระทรวงเกษตรและสหกรณ์ (ข้อมูลรายบึงกะ) zoning03  
รายงานผลการดำเนินงานตามนโยบายกระทรวงเกษตรและสหกรณ์ (รายเดือน) zoning04  
รายงานผลการดำเนินงานตามนโยบายกระทรวงเกษตรและสหกรณ์ (รายจังหวัด)

Agri-Map Online   คู่มือการใช้งาน   การบริหารจัดการพื้นที่เกษตรกรรม - Zoning   ติดต่อสอบถาม

คณฯทำงานขับเคลื่อนการดำเนินงานบริหารจัดการพื้นที่เกษตรกรรม (Zoning by Agri-Map) กระทรวงเกษตรและสหกรณ์

ภาพที่ 2

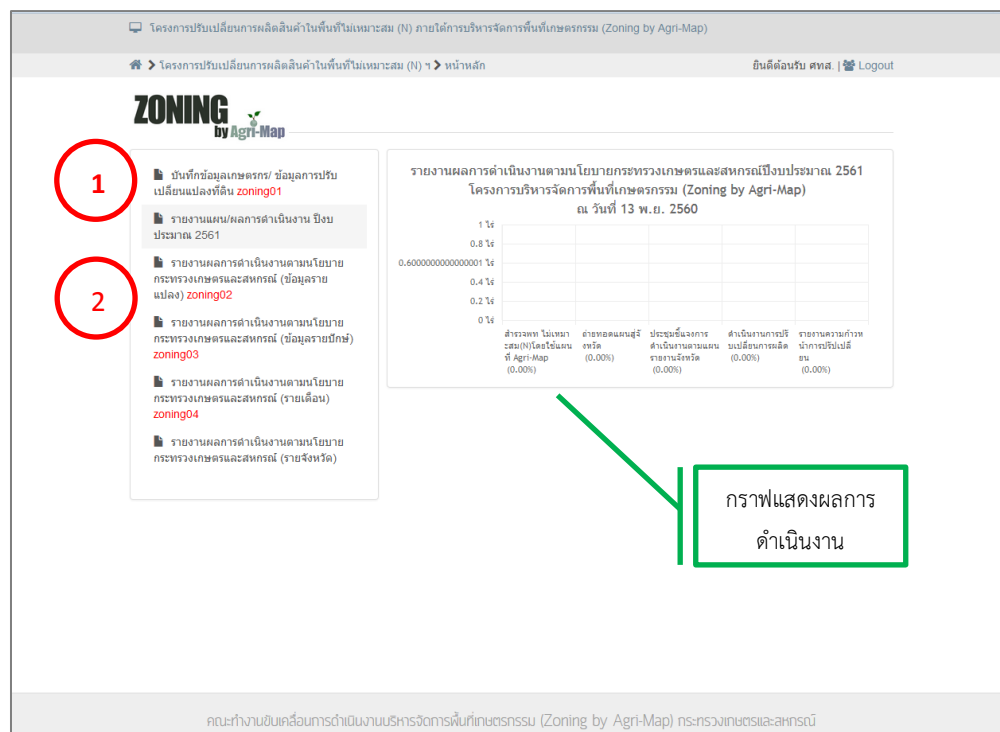


## II

## แบบฟอร์มในระบบ Zoning by Agri-Map

แบบฟอร์มการใช้งานในระบบ Zoning by Agri-Map ประกอบไปด้วย ประกอบด้วย 2 ส่วน ดังนี้

- 1) แบบฟอร์มบันทึกข้อมูลเกษตรกร จำนวน 1 แบบฟอร์ม 1
  - บันทึกข้อมูลเกษตรกร/ ข้อมูลการปรับเปลี่ยนแปลงที่ดิน zoning01
- 2) รายงานผลการดำเนินงาน จำนวน 5 รายงาน 2
  - รายงานแผน/ผลการดำเนินงาน ปีงบประมาณ 2561
  - รายงานผลการดำเนินงานตามนโยบายกระทรวงเกษตรและสหกรณ์ (ข้อมูลรายแปลง) zoning02
  - รายงานผลการดำเนินงานตามนโยบายกระทรวงเกษตรและสหกรณ์ (ข้อมูลรายปักษ์) zoning03
  - รายงานผลการดำเนินงานตามนโยบายกระทรวงเกษตรและสหกรณ์ (รายเดือน) zoning04
  - รายงานผลการดำเนินงานตามนโยบายกระทรวงเกษตรและสหกรณ์ (รายจังหวัด) ดังภาพที่ 3



ภาพที่ 3



# III

## การบันทึกข้อมูลเกษตรกรลงในระบบ

การบันทึกข้อมูลเกษตรกรที่เข้าร่วมโครงการปรับเปลี่ยนการผลิตสินค้าในพื้นที่ไม่เหมาะสม (N) โดยสามารถทำได้โดยใช้แบบฟอร์มบันทึกข้อมูลเกษตรกร/ข้อมูลการปรับเปลี่ยนแปลงที่ดิน zoning01 มีขั้นตอนดังนี้

1. คลิก “แบบฟอร์มบันทึกข้อมูลเกษตรกร/ข้อมูลการปรับเปลี่ยนแปลงที่ดิน zoning01” รายละเอียดดังภาพที่ 4

ภาพที่ 4



2. เมื่อคลิกที่แบบฟอร์มจะปรากฏหน้าต่างข้อมูลเกษตรกร ซึ่งจากหน้าต่างนี้สามารถ ดำเนินการได้ 3 กรณี คือ

- การค้นหาและปรับปรุงแก้ไขข้อมูลเกษตรกร
- การเพิ่มเกษตรกรใหม่
- การเพิ่มแปลงการใช้ประโยชน์ที่ดิน

2.1 การค้นหาและปรับปรุงแก้ไขข้อมูลเกษตรกร มีขั้นตอนดังนี้

- ค้นหาได้โดย การใส่ชื่อ-นามสกุล หรือเลขบัตรของเกษตรกร | 1
- ค้นหาได้จากชื่อจังหวัด อำเภอ และตำบล | 2
- คลิกที่ปุ่ม “ค้นหา” | 3
- จะได้รายละเอียดข้อมูลของเกษตรกร ซึ่งสามารถแก้ไข ปรับปรุงข้อมูลได้ ดังภาพที่ 5

โครงการปรับเปลี่ยนการผลิตสินค้าในพื้นที่เหมาะสม (N) ภายใต้การบริหารจัดการพื้นที่เกษตรกรรม (Zoning by Agri-Map)

โครงการปรับเปลี่ยนการผลิตสินค้าในพื้นที่เหมาะสม (N) > บันทึกข้อมูลเกษตรกร/ ข้อมูลการเปลี่ยนแปลงที่ดิน ยินดีต้อนรับ ศพส. | Logout

### ข้อมูลเกษตรกร + เพิ่มข้อมูลเกษตรกร

ชื่อเกษตรกร: นายศ ยืนศักดิ์ หมายเลขบัตร: 1234567890123 1

จังหวัด: เพชรบูรณ์ อำเภอ: บึงสามพัน ตำบล: ชับสมทอด 2

3

ชื่อเกษตรกร	เลขบัตรประชาชน	พิกัดแปลง (UTM)		กิจกรรมที่เปลี่ยน			ตำบล	อำเภอ	จังหวัด
		zone	X	Y	สินค้าเดิม	สินค้าใหม่			

คณะทำงานขับเคลื่อนการดำเนินงานบริหารจัดการพื้นที่เกษตรกรรม (Zoning by Agri-Map) ทร-กรวงเกษตรและสหกรณ์

ภาพที่ 5





- ผลลัพธ์ที่ได้จากการค้นหา สามารถคลิกที่รายชื่อเกษตรกร ซึ่งจะปรากฏรายละเอียดของเกษตรกร สามารถเพิ่มแปลงการใช้ประโยชน์ที่ดินได้ ดังภาพที่ 6

โครงการปรับเปลี่ยนการผลิตสินค้าในพื้นที่ไม่เหมาะสม (N) ภายใต้การบริหารจัดการพื้นที่เกษตรกรรม (Zoning by Agri-Map)

โครงการปรับเปลี่ยนการผลิตสินค้าในพื้นที่ไม่เหมาะสม (N) > บันทึกข้อมูลเกษตรกร/ ข้อมูลการปรับเปลี่ยนแปลงที่ดิน ยินดีต้อนรับ ศทส. | Logout

### ข้อมูลเกษตรกร

[+ เพิ่มข้อมูลเกษตรกร](#)

ชื่อเกษตรกร  หมายเลขบัตร

จังหวัด  อำเภอ  ตำบล

ชื่อเกษตรกร	เลขบัตรประชาชน	พิกัดแปลง (UTM)			กิจกรรมที่เปลี่ยน			ตำบล	อำเภอ	จังหวัด
		zone	X	Y	สินค้าเดิม	สินค้าใหม่	พื้นที่ (ไร่)			
นาง คำผุย บุญทิม	3340700247523							ชะแล	ทองผาภูมิ	กาญจนบุรี
นางสาว จันทนา เกาะลอย	3710100728179							บ้านเก่า	เมืองกาญจนบุรี	กาญจนบุรี
นาย ยอด สารรัมย์	3660700595235							ชะแล	ทองผาภูมิ	กาญจนบุรี
นาย สมชัย ดวงสินธ์	3660700615511							ชะแล	ทองผาภูมิ	กาญจนบุรี
นางสาว สິงวาลัย ศรีสุระ	3340900363195							ชะแล	ทองผาภูมิ	กาญจนบุรี
นาย สุชาติ แก้วพาลิก	3710100540561							บ้านเก่า	เมืองกาญจนบุรี	กาญจนบุรี
นาง อรวรรณ บุญธรรม	3340900363144							ชะแล	ทองผาภูมิ	กาญจนบุรี
นาย เฉลิม ทองไทย	3710700116573							ชะแล	ทองผาภูมิ	กาญจนบุรี
นาย เฉลิม ทองไทย	3660700595235							ชะแล	ทองผาภูมิ	กาญจนบุรี
นาย แสงเพชร ศรีเสมอ	2341900001181							ชะแล	ทองผาภูมิ	กาญจนบุรี

โครงการปรับเปลี่ยนการผลิตสินค้าในพื้นที่ไม่เหมาะสม (N) ภายใต้การบริหารจัดการพื้นที่เกษตรกรรม (Zoning by Agri-Map)

โครงการปรับเปลี่ยนการผลิตสินค้าในพื้นที่ไม่เหมาะสม (N) > บันทึกข้อมูลเกษตรกร/ ข้อมูลการปรับเปลี่ยนแปลงที่ดิน ยินดีต้อนรับ ศทส. | Logout

### แบบบันทึกข้อมูลเกษตรกร

[+ เพิ่มข้อมูลเกษตรกร](#)

1. ข้อมูลทั่วไปเกษตรกร

หมายเลขบัตร \*

ชื่อเกษตรกร \*  นามสกุล \*

ที่อยู่ (ปัจจุบัน)  หมู่ที่  ชื่อหมู่บ้าน

จังหวัด  อำเภอ  ตำบล

รหัสไปรษณีย์  หมายเลขโทรศัพท์

[+ เพิ่มแปลงการใช้ประโยชน์ที่ดิน](#)

2. ข้อมูลการใช้ประโยชน์ที่ดิน

แปลงที่	พิกัดแปลง (UTM)			กิจกรรมที่เปลี่ยน			หน่วยงาน
	zone	X	Y	พื้นที่ก่อนการปรับเปลี่ยน	พื้นที่หลังการปรับเปลี่ยน	พื้นที่ (ไร่)	

ภาพที่ 6



## 2.2 การเพิ่มเขตตรกรใหม่ มีขั้นตอนดังนี้

- คลิกปุ่ม “เพิ่มข้อมูลเขตตรกร”

ดังภาพที่ 7

โครงการปรับเปลี่ยนการผลิตสินค้าในพื้นที่ไม่เหมาะสม (N) ภายใต้การบริหารจัดการพื้นที่เกษตรกรรม (Zoning by Agri-Map)

โครงการปรับเปลี่ยนการผลิตสินค้าในพื้นที่ไม่เหมาะสม (N) > บันทึกข้อมูลเขตตรกร/ ข้อมูลการปรับเปลี่ยนแปลงที่ดิน ยินดีต้อนรับ ศทส. | Logout

**ข้อมูลเขตตรกร** + เพิ่มข้อมูลเขตตรกร

ชื่อเขตตรกร  หมายเลขบัตร

จังหวัด  อำเภอ  ตำบล

ชื่อเขตตรกร	เลขบัตรประชาชน	พิกัดแปลง (UTM)		กิจกรรมที่เปลี่ยน			ตำบล	อำเภอ	จังหวัด
		zone	X	Y	สินค้าเดิม	สินค้าใหม่			

คณะทำงานขับเคลื่อนการดำเนินงานบริหารจัดการพื้นที่เกษตรกรรม (Zoning by Agri-Map) กระทรวงเกษตรและสหกรณ์

ภาพที่ 7



- จะปรากฏหน้าต่างสำหรับเพิ่มข้อมูลเกษตรกร
  - ใส่รายละเอียดข้อมูลเกษตรกร | 1
  - เมื่อบันทึกข้อมูลเกษตรกรเสร็จ คลิกปุ่ม “บันทึก” | 2
- ดังภาพที่ 8

โครงการปรับเปลี่ยนการผลิตสินค้าในพื้นที่ไม่เหมาะสม (N) ภายใต้การบริหารจัดการพื้นที่เกษตรกรรม (Zoning by Agri-Map)

โครงการปรับเปลี่ยนการผลิตสินค้าในพื้นที่ไม่เหมาะสม (N) > บันทึกข้อมูลเกษตรกร/ ข้อมูลการปรับเปลี่ยนแปลงที่ดิน ยินดีต้อนรับ ศทส. | Logout

### แบบบันทึกข้อมูลเกษตรกร + เพิ่มข้อมูลเกษตรกร 1

1.ข้อมูลทั่วไปเกษตรกร

หมายเลขบัตร \*

ชื่อเกษตรกร \*  นามสกุล \*

ที่อยู่ (ปัจจุบัน)  หมู่ที่  ชื่อหมู่บ้าน

จังหวัด  อำเภอ  ตำบล

รหัสไปรษณีย์  หมายเลขโทรศัพท์

2

2.ข้อมูลการใช้ประโยชน์ที่ดิน

คณะทำงานขับเคลื่อนการดำเนินงานบริหารจัดการพื้นที่เกษตรกรรม (Zoning by Agri-Map) กระทรวงเกษตรและสหกรณ์

ภาพที่ 8



### 2.3 การเพิ่มแปลงการใช้ประโยชน์ที่ดิน มีขั้นตอนดังนี้

- หลังจากเพิ่มข้อมูลเกษตรกร เสร็จเรียบร้อยแล้ว
  - คลิก “เพิ่มแปลงการใช้ประโยชน์ที่ดิน” ของเกษตรกร
- ดังภาพที่ 9

โครงการปรับเปลี่ยนการผลิตสินค้าในพื้นที่ไม่เหมาะสม (N) ภายใต้การบริหารจัดการพื้นที่เกษตรกรรม (Zoning by Agri-Map)

โครงการปรับเปลี่ยนการผลิตสินค้าในพื้นที่ไม่เหมาะสม (N) > บันทึกข้อมูลเกษตรกร/ ข้อมูลการปรับเปลี่ยนแปลงที่ดิน ยินดีต้อนรับ ศทส. | Logout

#### แบบบันทึกข้อมูลเกษตรกร + เพิ่มข้อมูลเกษตรกร

1.ข้อมูลทั่วไปเกษตรกร

หมายเลขบัตร \* 3340700247523

ชื่อเกษตรกร \* นาง คำสุข นามสกุล \* บุญทิม

ที่อยู่ (ปัจจุบัน) 29/12 หมู่ที่ 7 ชื่อหมู่บ้าน ชะอี

จังหวัด กาญจนบุรี อำเภอ ทองผาภูมิ ตำบล ชะแล

รหัสไปรษณีย์ หมายเลขโทรศัพท์ บันทึก ลบข้อมูล

+ เพิ่มแปลงการใช้ประโยชน์ที่ดิน 1

2.ข้อมูลการใช้ประโยชน์ที่ดิน

แปลงที่	พิกัดแปลง (UTM)	กิจกรรมที่เปลี่ยน			หน่วยงาน
	zone X Y	พื้นที่ก่อนการปรับเปลี่ยน	พื้นที่หลังการปรับเปลี่ยน	พื้นที่ (ไร่)	

ภาพที่ 9



- จะปรากฏแบบฟอร์มสำหรับบันทึกแปลงการใช้ที่ดิน ของเกษตรกรรายนั้นๆ บันทึกรายละเอียดเกษตรกรให้ครบ
- สามารถเพิ่มหน่วยงานที่ร่วมบูรณาการได้ โดยการคลิก “เพิ่ม” แล้วใส่รายละเอียดหน่วยงานร่วมบูรณาการ **1**
- คลิกปุ่ม “บันทึก” **2** ดังภาพที่ 10

แบบบันทึกข้อมูลการปรับเปลี่ยนแปลงที่ดิน

ที่ตั้งแปลงที่ดิน

พิกัด UMT Zone \* 47 48 N \* E \* พื้นที่ (ไร่) \*

ประเภทหนังสือสำคัญที่ดิน \* โฉนด น.ส.3 น.ส.3ก ส.ค.1 ก.สน.3 ก.สน.5

ส.ป.ก. 4-01 กลุ่มแปลง ราง

พื้นที่ก่อนการปรับเปลี่ยน (สินค้าเดิม) \*

ข้าว พื้นที่ (ไร่)  สับปะรด พื้นที่ (ไร่)  ลำไย พื้นที่ (ไร่)

อ้อย พื้นที่ (ไร่)  ยางพารา พื้นที่ (ไร่)  ไม้ผล (ทุเรียนเงาะ มังคุด) พื้นที่ (ไร่)

สับลำปะหัง พื้นที่ (ไร่)  ปาล์มน้ำมัน พื้นที่ (ไร่)  กาแฟ พื้นที่ (ไร่)

ข้าวโพดเลี้ยงสัตว์ พื้นที่ (ไร่)  มะพร้าว พื้นที่ (ไร่)  อื่นๆ ระบุ พื้นที่ (ไร่)

พื้นที่หลังการปรับเปลี่ยน (สินค้าใหม่) \*

พืช ชนิดพืช ข้าว พื้นที่ (ไร่)

ปรับจากพืชเดิมเป็นประเภทอื่น พื้นที่ (ไร่)

ปรับจากพืชเดิมเป็นปลูกสัตว์  พืชอาหารสัตว์ ระบุ หมู่บ้าน พื้นที่ (ไร่)

โคเนื้อ จำนวน (ตัว)  แพะ จำนวน (ตัว)  โคนม จำนวน (ตัว)

กระบือ จำนวน (ตัว)  อื่นๆ จำนวน (ตัว)

เกษตรผสมผสาน สินค้าหลัก พื้นที่ (ไร่)

ผลการดำเนินงานปรับเปลี่ยนการผลิต

กิจกรรม	ร้อยละความสำเร็จ	วันที่ดำเนินงานแล้วเสร็จ
สำรวจพื้นที่ โฉนดและสม(น)โดยเจ้าหน้าที่ Agri-Map • สำรวจพื้นที่ โฉนดและสม(น)โดยเจ้าหน้าที่ Agri-Map • • •	20	<input type="text"/>
ถ่ายถอดแผนผังจังหวัด • ถ่ายถอดแผนผังจังหวัด • •	10	<input type="text"/>
ประชุมชี้แจงการดำเนินงานตามแผนรายงานจังหวัด • ประชุมชี้แจงการดำเนินงานตามแผนรายงานจังหวัด •	10	<input type="text"/>
ดำเนินงานการปรับเปลี่ยนภาคผลิต • สนับสนุนตราจำ ใบที่เก็บปรับปรุงเป็นเกษตรกรผสมผสาน • สนับสนุนการคิดค่าเช่าที่ดินภาคใบที่ปรับปรุง • สนับสนุนการคิดค่าเช่าที่ดินเกษตรกรรายรายในพื้นที่ปรับปรุง • ส่งเสริมการปรับปรุงบำรุงดินด้วยปุ๋ยพืชสด วัสดุปรับปรุงดินกรด(โดโลไมท์) และโดกลอบดอลซิง ในพื้นที่ปรับปรุง • เก็บตัวอย่างดินเพื่อวิเคราะห์ในพื้นที่ปรับปรุง • ปล่อยปลา • ปรับพื้นที่ •	50	<input type="text"/>
รายงานความก้าวหน้า	10	<input type="text"/>
รวม	100	

บูรณาการ

หน่วยงาน	กิจกรรม	จำนวน	หน่วยนับ
หน่วยงานที่รับผิดชอบ			
หน่วยงาน *	กรมพัฒนาที่ดิน		
ผู้เก็บข้อมูล *	ศทส.	นามสกุล *	คณ101
หมายเลขโทรศัพท์ *			

ภาพที่ 10



# III

## รายงานผลการดำเนินงานในระบบ

ในระบบ Zoning by Agri-Map มีการรายงานผลการดำเนินงานทั้งหมด 5 รายงาน ประกอบด้วย

- รายงานแผน/ผลการดำเนินงาน ปีงบประมาณ 2561
- รายงานผลการดำเนินงานตามนโยบายกระทรวงเกษตรและสหกรณ์ (ข้อมูลรายแปลง) zoning02
- รายงานผลการดำเนินงานตามนโยบายกระทรวงเกษตรและสหกรณ์ (ข้อมูลรายปักษ์) zoning03
- รายงานผลการดำเนินงานตามนโยบายกระทรวงเกษตรและสหกรณ์ (รายเดือน) zoning04
- รายงานผลการดำเนินงานตามนโยบายกระทรวงเกษตรและสหกรณ์ (รายจังหวัด)

### 1. รายงานแผน/ผลการดำเนินงาน ปีงบประมาณ 2561

เป็นรายงานผลการดำเนินงานประจำปีงบประมาณ โดยสามารถเลือกเป็นรายจังหวัด ซึ่งจะแสดงประเภทกิจกรรม เป้าหมาย หน่วยงานรับผิดชอบ และแผน-ผลการดำเนินงาน บันทึก เป็นไฟล์ Excel และสามารถสั่งพิมพ์ได้ ดังภาพที่ 11

แบบรายงานผลการดำเนินงาน ปีงบประมาณ 2560																					
โครงการบริหารจัดการพื้นที่เกษตรกรรม (Zoning by Agri-Map)																					
กิจกรรม	เป้าหมาย	หน่วยงานรับผิดชอบ	แผน/ผล	ผลการดำเนินงาน (%)																	
				ค.ค.	พ.ย.	ธ.ค.	ม.ค.	ก.พ.	มี.ค.	เม.ย.	พ.ค.	มิ.ย.	ก.ค.								
				1-15	16-31	1-15	16-30	1-15	16-31	1-15	16-31	1-15	16-31	1-15	16-30	1-15	16-31	1-15	16-31		
1.สำรวจพื้นที่ไม่เหมาะสม(NU)โดยใช้แผนที่ Agri-Map	300000	ทุกหน่วยงาน	แผน	300000																	
			ผล							85	33	3								2.5	
2.ถ่ายถอดแผนสู่จังหวัด	0	SC/หน่วยงานที่เกี่ยวข้องจังหวัด	แผน																		
			ผล								25				6						
3.ประชุมชี้แจงการดำเนินงานตามรายงานจังหวัด	0	คณะเลขาธิการ	แผน																		
			ผล										25	45	3		3				
4.รายงานความก้าวหน้าการปฏิบัติงาน	0	SC	แผน																		
			ผล																		
4.1 สืบค้นสนวนละน้ำในพื้นที่ปรับเปลี่ยน	29700	กรมพัฒนาที่ดิน	แผน					17100		7800		4800									
			ผล										25		3						42

ภาพที่ 11



2. รายงานผลการดำเนินงานตามนโยบายกระทรวงเกษตรและสหกรณ์ (ข้อมูลรายแปลง) zoning02 เป็นรายงานผลการดำเนินงาน รายงานแปลง ซึ่งแสดงผลระดับรายจังหวัด รายละเอียดข้อมูล เช่น พิกัดแปลง กิจกรรมที่ปรับเปลี่ยน หนังสือสำคัญในที่ดิน ชื่อ-นามสกุลเกษตรกร เลขบัตรประจำตัวประชาชน และที่อยู่ สามารถบันทึกเป็นไฟล์ Excel และสามารถสั่งพิมพ์ได้ ดังภาพที่ 12

(ข้อมูลรายแปลง)

รายงานผลการดำเนินงานตามนโยบายกระทรวงเกษตรและสหกรณ์

โครงการบริหารจัดการพื้นที่เกษตรกรรม (Zoning by Agri-Map)

จังหวัด กาญจนบุรี

จังหวัด

ลำดับที่	พิกัดแปลง (UTM)			กิจกรรมปรับเปลี่ยน			หนังสือสำคัญในที่ดิน	เกษตรกร		เลขบัตรประชาชน	ที่อยู่ปัจจุบัน				หน่วยงานรับผิดชอบ	
	Zone	X	Y	สินค้าเดิม	สินค้าใหม่	พื้นที่ไร่		ชื่อ	นามสกุล		หมู่	บ้าน	ตำบล	อำเภอ		จังหวัด
1	47	476343	1642930	มันสำปะหลัง	ยางพารา	20		คำผุย	บุญทิม	3340700247523	7	ชะอี	ชะแล	ทองผาภูมิ	กาญจนบุรี	กรมพัฒนาที่ดิน
2	47	475372	1644333	มันสำปะหลัง	กาแฟ	6		อรวรรณ	บุญธรรม	3340900363144	7	ชะอี	ชะแล	ทองผาภูมิ	กาญจนบุรี	กรมพัฒนาที่ดิน
3	47	475457	1644936	มันสำปะหลัง	มันสำปะหลัง	0		เฉลิม	ทองไทย	3710700116573	7	ชะอี	ชะแล	ทองผาภูมิ	กาญจนบุรี	กรมพัฒนาที่ดิน
4	47	475467	1644974	มันสำปะหลัง	ยางพารา	4		สังวาลย์	ศรีสุระ	3340900363195	7	ชะอี	ชะแล	ทองผาภูมิ	กาญจนบุรี	กรมพัฒนาที่ดิน
5	47	524504	1533240	อ้อยโรงงาน	มันสำปะหลัง	25	กสน.5	สุชาติ	แก้วพาลึก	3710100540561	11	สามหนอง	บ้านเก่า	เมืองกาญจนบุรี	กาญจนบุรี	กรมพัฒนาที่ดิน
6	47	525720	1533130	อ้อยโรงงาน	มันสำปะหลัง	30	กสน.5	จันทนา	เกาะลอย	3710100728179	11	สามหนอง	บ้านเก่า	เมืองกาญจนบุรี	กาญจนบุรี	กรมพัฒนาที่ดิน

คณะทำงานขับเคลื่อนการดำเนินงานบริหารจัดการพื้นที่เกษตรกรรม (Zoning by Agri-Map) กระทรวงเกษตรและสหกรณ์

ภาพที่ 12



## 3. รายงานผลการดำเนินงานตามนโยบายกระทรวงเกษตรและสหกรณ์ (ข้อมูลรายปี) zoning03

เป็นรายงานผลการดำเนินงานรายปี ที่แสดงข้อมูลในลักษณะของสินค้าเดิมและสินค้าใหม่ ที่ปรับเปลี่ยน กิจกรรม เป้าหมาย ผลการดำเนินงาน โดยเลือกเป็นรายเดือน และงวดที่ 1 หรืองวดที่ 2 (งวดที่ 1 ตั้งแต่วันที่ 1-15 และงวดที่ 2 ตั้งแต่วันที่ 16-30 ของเดือน) สามารถบันทึกเป็นไฟล์ Excel และสามารถส่งพิมพ์ได้ ดังภาพที่ 13

รายงานผลการดำเนินงานตามนโยบายกระทรวงเกษตรและสหกรณ์ ปีงบประมาณ 2560

โครงการบริหารจัดการพื้นที่เกษตรกรรม (Zoning by Agri-Map)

ประจำเดือนกันยายน ข้อมูล ณ วันที่ 14พ.ย.2560

งวดที่ 1 วันที่ 1-15

กันยายน    งวดที่: 1    ค้นหา    Excel    Print

สินค้าเดิม	สินค้าใหม่ที่ปรับเปลี่ยน	กิจกรรม	เป้าหมาย		ผลการดำเนินงาน				หน่วยงาน	
			พื้นที่ (ไร่)	เกษตรกร (ราย)	ผล		ร้อยละ			
					พื้นที่ (ไร่)	เกษตรกร (ราย)				
ข้าวโพดเลี้ยงสัตว์	อ้อยโรงงาน	ก่อสร้างสถานีสูบน้ำด้วยไฟฟ้าพร้อมระบบส่งน้ำด้วยท่อในพื้นที่ปรับเปลี่ยน	0	0	0	0	5	1	100	กรมชลประทาน
ข้าว	กาแฟ	สนับสนุนสระน้ำ ในพื้นที่ปรับเปลี่ยนเป็นเกษตรผสมผสาน	30910	10310	0	0	7	1	0.02	กรมพัฒนาที่ดิน
	ปรมัง	สนับสนุนสระน้ำ ในพื้นที่ปรับเปลี่ยนเป็นเกษตรผสมผสาน			0	0	88	2	0.28	กรมพัฒนาที่ดิน
	พืชอาหารสัตว์	สนับสนุนสระน้ำ ในพื้นที่ปรับเปลี่ยนเป็นเกษตรผสมผสาน			0	0	11	1	0.03	กรมพัฒนาที่ดิน
	พื้นที่ไร่	สนับสนุนสระน้ำ ในพื้นที่ปรับเปลี่ยนเป็นเกษตรผสมผสาน			0	0	11	1	0.03	กรมพัฒนาที่ดิน
	เกษตรผสมผสาน	สนับสนุนสระน้ำ ในพื้นที่ปรับเปลี่ยนเป็นเกษตรผสมผสาน			0	0	65	16	0.21	กรมพัฒนาที่ดิน
	แพะ	สนับสนุนสระน้ำ ในพื้นที่ปรับเปลี่ยนเป็นเกษตรผสมผสาน			0	0	2	1	0.00	กรมพัฒนาที่ดิน
	โคนม	สนับสนุนสระน้ำ ในพื้นที่ปรับเปลี่ยนเป็นเกษตรผสมผสาน			0	0	6	1	0.01	กรมพัฒนาที่ดิน
มันสำปะหลัง	ยางพารา	สนับสนุนสระน้ำ ในพื้นที่ปรับเปลี่ยนเป็นเกษตรผสมผสาน	0	0	0	0	4	1	100	กรมพัฒนาที่ดิน
อ้อยโรงงาน	มันสำปะหลัง	สนับสนุนสระน้ำ ในพื้นที่ปรับเปลี่ยนเป็นเกษตรผสมผสาน	0	0	0	0	25	1	100	กรมพัฒนาที่ดิน

ภาพที่ 13





4. รายงานผลการดำเนินงานตามนโยบายกระทรวงเกษตรและสหกรณ์ (รายเดือน) zoning04  
เป็นรายงานผลการดำเนินงาน รายเดือน ซึ่งรายงานชนิดสินค้า พื้นที่ปรับเปลี่ยน จำนวนจังหวัด  
จำนวนเกษตรกรรวม พื้นที่กิจกรรมที่ปรับเปลี่ยน (ไร่) จำนวนเกษตรกรที่ปรับเปลี่ยน (ราย) เป็นต้น  
สามารถบันทึกเป็นไฟล์ Excel และสามารถสั่งพิมพ์ได้ ดังภาพที่ 14

รายงานผลการดำเนินงานตามนโยบายกระทรวงเกษตรและสหกรณ์

โครงการบริหารจัดการพื้นที่เกษตรกรรม (Zoning by Agri-Map)

ประจำเดือน ตุลาคม ปี ๒๕๖๓ ณ วันที่ 14 พฤศจิกายน 2560

ระบุเดือน

ชนิดสินค้า	พื้นที่ ปรับเปลี่ยน (ไร่)	จำนวน จังหวัด	จำนวน เกษตรกร รวม (ราย)	พื้นที่กิจกรรมที่ปรับเปลี่ยน (ไร่)				จำนวนเกษตรกรที่ปรับเปลี่ยน (ราย)			
				พืช ประมง	ปศุสัตว์	เกษตร ผสมผสาน	พืช ประมง	ปศุสัตว์	เกษตร ผสมผสาน		
1. ข้าว	45	2	15			45				15	
2. อ้อยโรงงาน	25	1	1	25			1				
3. มันสำปะหลัง	5	2	2	24			2				
4. ข้าวโพดเลี้ยงสัตว์											
5. สับปะรด											
6. ยางพารา											
7. ปาล์มน้ำมัน											
8. มะพร้าว											
9. ลำไย											
10. ไม้ผล (ทุเรียน เงาะ มังคุด)											
11. กาแฟ											
13. พืชตระกูลถั่ว											
14. หม่อนไหม											
15. อื่น											
รวม	75	5	18	49	0	0	45	3	0	0	15

คณะทำงานขับเคลื่อนการดำเนินงานบริหารจัดการพื้นที่เกษตรกรรม (Zoning by Agri-Map) กระทรวงเกษตรและสหกรณ์

ภาพที่ 14



## 5. รายงานผลการดำเนินงานตามนโยบายกระทรวงเกษตรและสหกรณ์ (รายจังหวัด)

เป็นรายงานผลการดำเนินงาน รายจังหวัด แบ่งตามชนิดกิจกรรมเดิม กิจกรรมที่ปรับเปลี่ยน โดยแสดงข้อมูลเป็นรายจังหวัด เป็นต้น สามารถบันทึกเป็นไฟล์ Excel และสามารถสั่งพิมพ์ได้ ดังภาพที่ 15

รายงานผลการดำเนินงานตามนโยบายกระทรวงเกษตรและสหกรณ์ (รายจังหวัด)

เป็นสินค้าชนิดอื่นที่เหมาะสม รายจังหวัด

กิจกรรมเดิม ข้าว

กิจกรรมเดิม  ค้นหา Excel Print

จังหวัด	อ้อย	ปศุสัตว์	ประมง	เกษตรผสมผสาน	สับปะรด	มันสำปะหลัง	มะพร้าว	ปาล์มน้ำมัน	ข้าวโพด	ยางพารา	กาแฟ	พืชตระกูลถั่ว	หม่อนไหม	ไม้ผล/ไม้ยืนต้น	อื่นๆ	รวม
รวม	11	39	6	751												716
นครพนม				54												54
บุรีรัมย์				99												99
ร้อยเอ็ด				546												546
กรุงเทพมหานคร	11		6													17

คณะทำงานขับเคลื่อนการดำเนินงานบริหารจัดการพื้นที่เกษตรกรรม (Zoning by Agri-Map) กระทรวงเกษตรและสหกรณ์

ภาพที่ 15



ศูนย์เทคโนโลยีสารสนเทศและการสื่อสาร และ กองนโยบายและแผนการใช้ที่ดิน  
กรมพัฒนาที่ดิน  
กระทรวงเกษตรและสหกรณ์  
<http://www.ddd.go.th> Call Center : 1760

