



โครงการบริหารจัดการ
การผลิตสินค้าเกษตรตามแผนที่
เกษตรเพื่อการบริหารจัดการเชิงรุก
(Agri-Map)

ปีงบประมาณ 2563



วัตถุประสงค์

1

ส่งเสริมการผลิตสินค้าเกษตรตามความเหมาะสมของพื้นที่ให้เกิดความสมดุลระหว่างอุปสงค์และอุปทาน

2

เพื่อลดต้นทุนและเพิ่มประสิทธิภาพการผลิต ส่งเสริมการผลิตสินค้าเกษตรในพื้นที่ที่มีศักยภาพ พร้อมทั้งปรับเปลี่ยนการผลิตสินค้าเกษตรในพื้นที่ไม่เหมาะสม

3

ให้เกษตรกรมีรายได้และคุณภาพชีวิตที่ดีขึ้นหลังจากการปรับเปลี่ยนการผลิต

เป้าหมาย

01

ปรับเปลี่ยนการผลิตพืชในพื้นที่ไม่เหมาะสมเป็นเหมาะสม (N หรือ S3) จำนวน 6,000 ไร่ เกษตรกร 2,000 คน ใน 50 จังหวัด

02

เจ้าหน้าที่ผู้รับผิดชอบงาน Zoning ระดับจังหวัด/อำเภอ มีความรู้เรื่อง การใช้แผนที่เกษตรเพื่อการบริหารจัดการเชิงรุก (Agri - Map)

50 จังหวัดเป้าหมาย

เขต 1	เขต 2	เขต 3	เขต 4		เขต 5	เขต 6	
ลพบุรี	ราชบุรี	ปราจีนบุรี	หนองบัวลำภู	มุกดาหาร	สงขลา	เชียงใหม่	อุดรดิตถ์
ชัยนาท	กาญจนบุรี	สระแก้ว	ขอนแก่น	บึงกาฬ	ตรัง	ลำพูน	นครสวรรค์
สระบุรี	สุพรรณบุรี		อุดรธานี	นครราชสีมา	พัทลุง	ลำปาง	อุทัยธานี
	ประจวบคีรีขันธ์		หนองคาย	บุรีรัมย์	นครศรีธรรมราช	แพร่	กำแพงเพชร
			มหาสารคาม	สุรินทร์	กระบี่	น่าน	ตาก
			ร้อยเอ็ด	ศรีสะเกษ	สุราษฎร์ธานี	พะเยา	สุโขทัย
			กาฬสินธุ์	อุบลราชธานี	ชุมพร	เชียงราย	พิษณุโลก
			สกลนคร	ยโสธร			เพชรบูรณ์
			นครพนม	ชัยภูมิ			
			อำนาจเจริญ				

กิจกรรม

01

สัมมนาเจ้าหน้าที่ผู้รับผิดชอบโครงการ

02

ขับเคลื่อนการใช้แผนที่เกษตรเพื่อการบริหารจัดการเชิงรุก (Agri-Map)

03

ส่งเสริมให้เกษตรกรปรับเปลี่ยนการผลิตพืชที่เหมาะสมตามแผนที่ Agri-map

04

ศึกษาต้นแบบการบริหารจัดการพื้นที่เกษตรกรรม

05

ประเมินผลโครงการปี 2560-2562

06

จัดทำข้อมูลเกษตรต้นแบบปี 2562

กิจกรรม (ต่อ)

สัมมนาเจ้าหน้าที่ผู้รับผิดชอบโครงการ



ชี้แจงโครงการ

23-25 ธ.ค. 2562



สรุปผลการดำเนินงานโครงการ

ส.ค. 2563

กิจกรรม (ต่อ)

ขับเคลื่อนการใช้แผนที่เกษตรเพื่อการบริหารจัดการเชิงรุก (Agri-Map)



สัมมนาจัดทำหลักสูตรและสร้าง Core team ม.ค. 2563









จัดอบรมให้ความรู้

ก.พ. - มี.ค. 2563







กิจกรรม (ต่อ)

ส่งเสริมให้เกษตรกรปรับเปลี่ยนการผลิตพืชที่เหมาะสม ตามแผนที่ Agri-map

-  จังหวัดคัดเลือกพื้นที่
-  รวมกลุ่มเกษตรกร
-  จัดเวทีแลกเปลี่ยนเรียนรู้ จัดอบรมถ่ายทอดความรู้ และศึกษาดูงาน
-  สนับสนุนปัจจัยการผลิตต้นแบบ
-  ติดตามให้คำแนะนำ
-  จัดเก็บข้อมูลเกษตรกร และรายงานผล

กิจกรรม (ต่อ)

ศึกษาต้นแบบการบริหารจัดการพื้นที่เกษตรกรรม

-  ดำเนินการในพื้นที่ 6 จุด
-  สัมมนาเตรียมการ 6-8 ม.ค. 2563
-  กระบวนการเรียนรู้แบบมีส่วนร่วม 3 ครั้ง
-  สัมมนาสรุปผล
-  ถอดบทเรียนต้นแบบ
-  สนับสนุนปัจจัยต้นแบบ

กิจกรรม (ต่อ)

ประเมินผลโครงการปี 2560-2562

เพื่อทราบถึงผลลัพธ์ของการดำเนินงานโครงการ

จัดทำข้อมูลเกษตรต้นแบบปี 2562

เพื่อเผยแพร่ ประชาสัมพันธ์ผลการดำเนินงาน และเป็นแหล่งเรียนรู้
สำหรับเกษตรกร

ผลผลิต

พื้นที่การผลิตพืชที่ไม่เหมาะสมได้รับการปรับเปลี่ยนการผลิตตาม
ศักยภาพ จำนวน 6,000 ไร่ เกษตร 2,000 คน

ผลลัพธ์

เกษตรกรมีการผลิตสินค้าเกษตรตามเขตความเหมาะสม สามารถ
เพิ่มประสิทธิภาพผลผลิต และลดต้นทุน โดยมีรายได้เพิ่มขึ้นหรือลดต้นทุน
การผลิต ร้อยละ 10

จุดเน้นโครงการ



พื้นที่เข้าร่วมโครงการ N หรือ S3 เท่านั้น



ความสนใจของเกษตรกร



พื้นที่ปรับเปลี่ยน ควรวิเคราะห์/ศึกษาตลาดรองรับด้วย